



# NIVEAU D'EAU ESTIMÉ DU LAGON 2023





## Janvier

> 4 Bft.   
> 3 Bft. 

 7h  20°C  16°C  19°C

		HEURE	MAXIMUM NIVEAU D'EAU
01	DI	*	-
02	LU	*	-
03	MA	*	-
04	ME	*	-
05	JE	12:36	25
06	VE	● 13:14	35
07	SA	13:49	50
08	DI	14:23	35
09	LU	14:57	25
10	MA	*	-
11	ME	*	-
12	JE	*	-
13	VE	*	-
14	SA	*	-
15	DI	*	-
16	LU	*	-
17	MA	*	-
18	ME	*	-
19	JE	11:20	35
20	VE	12:14	50
21	SA	○ 13:05	70
22	DI	13:54	85
23	LU	14:42	85
24	MA	15:29	75
25	ME	16:16	50
26	JE	*	-
27	VE	*	-
28	SA	*	-
29	DI	*	-
30	LU	*	-
31	MA	*	-



## Février

> 4 Bft.   
> 3 Bft. 

 7h  21°C  16°C  18°C

		HEURE	MAXIMUM NIVEAU D'EAU
01	ME	*	-
02	JE	*	-
03	VE	*	-
04	SA	*	-
05	DI	● 13:35	35
06	LU	14:05	35
07	MA	14:35	50
08	ME	15:06	35
09	JE	15:38	35
10	VE	*	-
11	SA	*	-
12	DI	*	-
13	LU	*	-
14	MA	*	-
15	ME	*	-
16	JE	*	-
17	VE	*	-
18	SA	12:10	55
19	DI	12:57	85
20	LU	○ 13:41	100
21	MA	14:23	100
22	ME	15:04	85
23	JE	15:44	75
24	VE	16:25	55
25	SA	*	-
26	DI	*	-
27	LU	*	-
28	MA	*	-

## Mars

> 4 Bft.   
> 3 Bft. 

 8h  22°C  17°C  19°C



		HEURE	MAXIMUM NIVEAU D'EAU
01	ME	*	-
02	JE	*	-
03	VE	*	-
04	SA	*	-
05	DI	12:41	45
06	LU	13:10	50
07	MA	● 13:38	55
08	ME	14:07	65
09	JE	14:37	65
10	VE	15:08	60
11	SA	15:42	45
12	DI	*	-
13	LU	*	-
14	MA	*	-
15	ME	*	-
16	JE	*	-
17	VE	*	-
18	SA	*	-
19	DI	11:48	60
20	LU	12:40	85
21	MA	○ 13:19	100
22	ME	13:57	110
23	JE	14:34	100
24	VE	15:11	80
25	SA	15:47	60
26	DI	*	-
27	LU	*	-
28	MA	*	-
29	ME	*	-
30	JE	*	-
31	VE	*	-

La lagune s'étend sur 4km au maximum; elle se remplit en fonction des marées de ● pleine lune et de ○ nouvelle lune. Les altitudes mentionnées se réfèrent à la place estimée la plus profonde de la lagune. Pour la planche à voile, une profondeur minimale estimée de 80 cm est requise.  
**Statistiques du vent :** Les données correspondent aux niveaux de force du vent ayant persisté au moins trois heures par jour ; ce sont des valeurs moyennes calculées d'après des mesures quotidiennes depuis 1985. Les températures sont la moyenne ([www.wetteronline.de](http://www.wetteronline.de)).  
 Toutes les valeurs sont variables dépendre des circonstances naturelles.

# NIVEAU D'EAU ESTIMÉ DU LAGON 2023





## Avril

> 4 Bft.   
> 3 Bft. 

 9h  23°C  17°C  20°C

		HEURE	MAXIMUM NIVEAU D'EAU
01	SA	○ *	-
02	DI	*	-
03	LU	13:10	45
04	MA	13:38	60
05	ME	14:07	75
06	JE	● 14:36	75
07	VE	15:07	75
08	SA	15:40	75
09	DI	16:16	50
10	LU	*	-
11	MA	*	-
12	ME	*	-
13	JE	*	-
14	VE	*	-
15	SA	*	-
16	DI	● *	-
17	LU	12:37	55
18	MA	13:17	75
19	ME	13:54	90
20	JE	○ 14:30	90
21	VE	15:05	90
22	SA	15:40	75
23	DI	16:17	60
24	LU	16:55	50
25	MA	*	-
26	ME	*	-
27	JE	*	-
28	VE	*	-
29	SA	*	-
30	DI	○ *	-



## Mai

> 4 Bft.   
> 3 Bft. 

 10h  24°C  18°C  20°C

		HEURE	MAXIMUM NIVEAU D'EAU
01	LU	*	-
02	MA	12:31	45
03	ME	13:02	60
04	JE	13:34	75
05	VE	● 14:07	85
06	SA	14:41	85
07	DI	15:19	85
08	LU	15:59	75
09	MA	16:46	60
10	ME	17:41	45
11	JE	*	-
12	VE	*	-
13	SA	*	-
14	DI	*	-
15	LU	*	-
16	MA	● 12:12	60
17	ME	12:52	75
18	JE	13:30	75
19	VE	○ 14:06	75
20	SA	14:43	75
21	DI	15:19	60
22	LU	15:57	45
23	MA	*	-
24	ME	*	-
25	JE	*	-
26	VE	*	-
27	SA	*	-
28	DI	*	-
29	LU	*	-
30	MA	○ *	-
31	ME	*	-

## Juin

> 4 Bft.   
> 3 Bft. 

 11h  26°C  20°C  21°C



		HEURE	MAXIMUM NIVEAU D'EAU
01	JE	12:26	45
02	VE	13:04	60
03	SA	13:42	75
04	DI	● 14:23	85
05	LU	15:06	85
06	MA	15:52	75
07	ME	16:43	75
08	JE	17:39	60
09	VE	*	-
10	SA	*	-
11	DI	*	-
12	LU	*	-
13	MA	*	-
14	ME	● *	-
15	JE	12:31	45
16	VE	13:12	50
17	SA	13:52	60
18	DI	○ 14:30	60
19	LU	15:08	60
20	MA	15:45	50
21	ME	16:00	45
22	JE	*	-
23	VE	*	-
24	SA	*	-
25	DI	*	-
26	LU	*	-
27	MA	*	-
28	ME	*	-
29	JE	○ *	-
30	VE	*	-

La lagune s'étend sur 4km au maximum; elle se remplit en fonction des marées de ● pleine lune et de ○ nouvelle lune. Les altitudes mentionnées se réfèrent à la place estimée la plus profonde de la lagune. Pour la planche à voile, une profondeur minimale estimée de 80 cm est requise. **Statistiques du vent :** Les données correspondent aux niveaux de force du vent ayant persisté au moins trois heures par jour ; ce sont des valeurs moyennes calculées d'après des mesures quotidiennes depuis 1985. Les températures sont la moyenne ([www.wetteronline.de](http://www.wetteronline.de)). Toutes les valeurs sont variables dépendre des circonstances naturelles.

# NIVEAU D'EAU ESTIMÉ DU LAGON 2023





## Juillet

> 4 Bft.  95-100%  
> 3 Bft.  95-100%

 10h  27°C  21°C  22°C

		HEURE	MAXIMUM NIVEAU D'EAU
01	SA	12:40	45
02	DI	13:26	60
03	LU	● 14:12	80
04	MA	14:58	90
05	ME	15:46	90
06	JE	16:36	90
07	VE	17:27	85
08	SA	*	-
09	DI	*	-
10	LU	*	-
11	MA	*	-
12	ME	*	-
13	JE	*	-
14	VE	*	-
15	SA	*	-
16	DI	13:45	45
17	LU	○ 14:22	45
18	MA	14:57	55
19	ME	15:30	45
20	JE	16:03	45
21	VE	16:35	45
22	SA	*	-
23	DI	*	-
24	LU	*	-
25	MA	*	-
26	ME	*	-
27	JE	*	-
28	VE	*	-
29	SA	*	-
30	DI	*	-
31	LU	13:15	65



## Août

> 4 Bft.  85-100%  
> 3 Bft.  95-100%

 10h  28°C  22°C  22°C

		HEURE	MAXIMUM NIVEAU D'EAU
01	MA	● 14:02	90
02	ME	14:48	110
03	JE	15:33	120
04	VE	16:19	115
05	SA	17:05	105
06	DI	17:53	75
07	LU	*	-
08	MA	*	-
09	ME	*	-
10	JE	*	-
11	VE	*	-
12	SA	*	-
13	DI	*	-
14	LU	13:33	45
15	MA	14:07	50
16	ME	○ 14:38	60
17	JE	15:07	60
18	VE	15:36	60
19	SA	16:06	60
20	DI	16:36	45
21	LU	*	-
22	MA	*	-
23	ME	*	-
24	JE	*	-
25	VE	*	-
26	SA	*	-
27	DI	*	-
28	LU	12:12	45
29	MA	13:01	80
30	ME	13:47	105
31	JE	● 14:30	120

## Septembre

> 4 Bft.  65-80%  
> 3 Bft.  85-95%



 9h  27°C  22°C  23°C

		HEURE	MAXIMUM NIVEAU D'EAU
01	VE	15:12	120
02	SA	15:54	115
03	DI	16:37	105
04	LU	17:20	75
05	MA	*	-
06	ME	*	-
07	JE	*	-
08	VE	*	-
09	SA	*	-
10	DI	*	-
11	LU	*	-
12	MA	13:10	45
13	ME	13:41	60
14	JE	14:10	75
15	VE	○ 14:38	75
16	SA	15:06	75
17	DI	15:35	75
18	LU	16:05	60
19	MA	16:38	45
20	ME	*	-
21	JE	*	-
22	VE	*	-
23	SA	*	-
24	DI	*	-
25	LU	*	-
26	MA	11:53	60
27	ME	12:41	90
28	JE	13:25	120
29	VE	● 14:07	120
30	SA	14:48	120

# NIVEAU D'EAU ESTIMÉ DU LAGON 2023





## Octobre

> 4 Bft.   
> 3 Bft. 

 7h  26°C  21°C  23°C

		HEURE	MAXIMUM NIVEAU D'EAU
01	DI	15:28	115
02	LU	16:08	85
03	MA	16:50	60
04	ME	*	-
05	JE	*	-
06	VE	*	-
07	SA	*	-
08	DI	*	-
09	LU	*	-
10	MA	*	-
11	ME	12:35	45
12	JE	13:06	60
13	VE	13:36	75
14	SA	○ 14:05	75
15	DI	14:35	75
16	LU	15:06	75
17	MA	15:39	60
18	ME	16:15	45
19	JE	*	-
20	VE	*	-
21	SA	*	-
22	DI	*	-
23	LU	*	-
24	MA	*	-
25	ME	11:28	60
26	JE	12:17	85
27	VE	13:01	105
28	SA	● 13:43	115
29	DI	13:24	105
30	LU	14:04	90
31	MA	14:44	70



## Novembre

> 4 Bft.   
> 3 Bft. 

 7h  24°C  18°C  21°C

		HEURE	MAXIMUM NIVEAU D'EAU
01	ME	15:26	45
02	JE	*	-
03	VE	*	-
04	SA	*	-
05	DI	*	-
06	LU	*	-
07	MA	*	-
08	ME	*	-
09	JE	*	-
10	VE	*	-
11	SA	12:00	45
12	DI	12:33	60
13	LU	○ 13:08	75
14	MA	13:43	60
15	ME	14:22	60
16	JE	15:04	45
17	VE	*	-
18	SA	*	-
19	DI	*	-
20	LU	*	-
21	MA	*	-
22	ME	*	-
23	JE	10:00	60
24	VE	10:52	75
25	SA	11:39	75
26	DI	12:23	80
27	LU	● 13:06	80
28	MA	13:48	70
29	ME	14:29	55
30	JE	*	-

## Décembre

> 4 Bft.   
> 3 Bft. 

 6h  22°C  17°C  20°C

		HEURE	MAXIMUM NIVEAU D'EAU
01	VE	*	-
02	SA	*	-
03	DI	*	-
04	LU	*	-
05	MA	*	-
06	ME	*	-
07	JE	*	-
08	VE	*	-
09	SA	*	-
10	DI	*	-
11	LU	12:07	45
12	MA	○ 12:48	50
13	ME	13:30	60
14	JE	14:14	55
15	VE	15:01	55
16	SA	15:53	50
17	DI	16:49	35
18	LU	*	-
19	MA	*	-
20	ME	*	-
21	JE	*	-
22	VE	*	-
23	SA	*	-
24	DI	*	-
25	LU	12:14	35
26	MA	12:58	45
27	ME	● 13:39	55
28	JE	14:18	45
29	VE	14:56	35
30	SA	*	-
31	DI	*	-

La lagune s'étend sur 4km au maximum; elle se remplit en fonction des marées de ● pleine lune et de ○ nouvelle lune. Les altitudes mentionnées se réfèrent à la place estimée la plus profonde de la lagune. Pour la planche à voile, une profondeur minimale estimée de 80 cm est requise. **Statistiques du vent :** Les données correspondent aux niveaux de force du vent ayant persisté au moins trois heures par jour ; ce sont des valeurs moyennes calculées d'après des mesures quotidiennes depuis 1985. Les températures sont la moyenne ([www.wetteronline.de](http://www.wetteronline.de)). Toutes les valeurs sont variables dépendre des circonstances naturelles.