

NIVEL DEL AGUA EN LA LAGUNA 2022



Enero

> 4 Bft. **50-60%**
> 3 Bft. **70-75%**

☀️ 7h 🌡️ 20°C 🌙 16°C 🌊 19°C

		TIEMPO	MAXIMO NIVEL DEL AGUA
01	SA	12:07	60
02	DO	○ 12:59	75
03	LU	13:50	60
04	MA	14:40	50
05	MI	*	-
06	JU	*	-
07	VI	*	-
08	SA	*	-
09	DO	*	-
10	LU	*	-
11	MA	*	-
12	MI	*	-
13	JU	*	-
14	VI	*	-
15	SA	*	-
16	DO	12:43	30
17	LU	13:18	35
18	MA	● 13:52	30
19	MI	*	-
20	JU	*	-
21	VI	*	-
22	SA	*	-
23	DO	*	-
24	LU	*	-
25	MA	*	-
26	MI	*	-
27	JU	*	-
28	VI	*	-
29	SA	11:08	45
30	DO	12:05	60
31	LU	12:56	70

Febrero

> 4 Bft. **50-75%**
> 3 Bft. **70-80%**

☀️ 7h 🌡️ 21°C 🌙 16°C 🌊 18°C

		TIEMPO	MAXIMO NIVEL DEL AGUA
01	MA	○ 13:43	65
02	MI	14:27	60
03	JU	15:08	45
04	VI	*	-
05	SA	*	-
06	DO	*	-
07	LU	*	-
08	MA	*	-
09	MI	*	-
10	JU	*	-
11	VI	*	-
12	SA	*	-
13	DO	*	-
14	LU	12:28	30
15	MA	13:01	35
16	MI	● 13:34	45
17	JU	14:06	35
18	VI	*	-
19	SA	*	-
20	DO	*	-
21	LU	*	-
22	MA	*	-
23	MI	*	-
24	JU	*	-
25	VI	*	-
26	SA	*	-
27	DO	11:10	30
28	LU	12:03	60

Marzo

> 4 Bft. **65-80%**
> 3 Bft. **75-85%**

☀️ 8h 🌡️ 22°C 🌙 17°C 🌊 19°C

		TIEMPO	MAXIMO NIVEL DEL AGUA
01	MA	12:47	75
02	MI	○ 13:27	85
03	JU	14:04	75
04	VI	14:40	45
05	SA	*	-
06	DO	*	-
07	LU	*	-
08	MA	*	-
09	MI	*	-
10	JU	*	-
11	VI	*	-
12	SA	*	-
13	DO	*	-
14	LU	*	-
15	MA	12:03	30
16	MI	12:35	55
17	JU	13:07	60
18	VI	● 13:39	45
19	SA	*	-
20	DO	*	-
21	LU	*	-
22	MA	*	-
23	MI	*	-
24	JU	*	-
25	VI	*	-
26	SA	*	-
27	DO	*	-
28	LU	12:05	45
29	MA	12:50	60
30	MI	13:29	85
31	JU	14:04	85

La laguna se extiende sobre un max. 4km y se llena dependiendo de la energía mareomotriz en las fases de ● luna llena y ○ luna nueva – el nivel de agua mencionado se refiere a los puntos estimados de máxima profundidad. Estadística de viento: Los datos se basan en fuertes vientos que perduran alrededor de tres horas diarias, tratándose de valores medios de mediciones diarias realizadas desde el año 1985. Las temperaturas son datos promedio (www.wetteronline.de).

Todos los valores están sujetos a variaciones según las condiciones climatológicas.

NIVEL DEL AGUA EN LA LAGUNA 2022



Abril

> 4 Bft. 65-80%
> 3 Bft. 90-95%

☀️ 9h 🌡️ 23°C 🌙 17°C 🌊 20°C

		TIEMPO	MAXIMO NIVEL DEL AGUA
01	VI	○ 14:36	75
02	SA	15:08	45
03	DO	*	-
04	LU	*	-
05	MA	*	-
06	MI	*	-
07	JU	*	-
08	VI	*	-
09	SA	*	-
10	DO	*	-
11	LU	*	-
12	MA	*	-
13	MI	12:29	40
14	JU	13:02	60
15	VI	13:35	75
16	SA	● 14:09	95
17	DO	14:45	105
18	LU	15:23	105
19	MA	16:06	85
20	MI	16:49	75
21	JU	*	-
22	VI	*	-
23	SA	*	-
24	DO	*	-
25	LU	*	-
26	MA	*	-
27	MI	12:27	60
28	JU	13:03	75
29	VI	13:36	75
30	SA	○ 14:08	80

Mayo

> 4 Bft. 70-90%
> 3 Bft. 90-95%

☀️ 10h 🌡️ 24°C 🌙 18°C 🌊 20°C

		TIEMPO	MAXIMO NIVEL DEL AGUA
01	DO	14:40	75
02	LU	15:11	60
03	MA	15:43	60
04	MI	16:16	45
05	JU	*	-
06	VI	*	-
07	SA	*	-
08	DO	*	-
09	LU	*	-
10	MA	*	-
11	MI	*	-
12	JU	11:48	35
13	VI	12:26	60
14	SA	13:03	75
15	DO	13:41	90
16	LU	● 14:21	105
17	MA	15:04	105
18	MI	15:50	85
19	JU	16:40	75
20	VI	*	-
21	SA	*	-
22	DO	*	-
23	LU	*	-
24	MA	*	-
25	MI	*	-
26	JU	11:57	45
27	VI	12:35	50
28	SA	13:11	60
29	DO	13:45	60
30	LU	○ 14:19	60
31	MA	14:52	60

Junio

> 4 Bft. 90-100%
> 3 Bft. 95-100%

☀️ 11h 🌡️ 26°C 🌙 20°C 🌊 21°C

		TIEMPO	MAXIMO NIVEL DEL AGUA
01	MI	15:25	45
02	JU	*	-
03	VI	*	-
04	SA	*	-
05	DO	*	-
06	LU	*	-
07	MA	*	-
08	MI	*	-
09	JU	*	-
10	VI	*	-
11	SA	11:50	45
12	DO	12:35	60
13	LU	13:19	75
14	MA	● 14:05	90
15	MI	14:53	105
16	JU	15:43	85
17	VI	16:35	85
18	SA	17:30	75
19	DO	*	-
20	LU	*	-
21	MA	*	-
22	MI	*	-
23	JU	*	-
24	VI	*	-
25	SA	*	-
26	DO	*	-
27	LU	*	-
28	MA	14:06	40
29	MI	○ 14:40	45
30	JU	14:14	45

La laguna se extiende sobre un max. 4km y se llena dependiendo de la energía mareomotriz en las fases de ● luna llena y ○ luna nueva – el nivel de agua mencionado se refiere a los puntos estimados de máxima profundidad. Estadística de viento: Los datos se basan en fuertes vientos que perduran alrededor de tres horas diarias, tratándose de valores medios de mediciones diarias realizadas desde el año 1985. Las temperaturas son datos promedio (www.wetteronline.de).

Todos los valores están sujetos a variaciones según las condiciones climatológicas.



Julio

> 4 Bft. 95-100%
> 3 Bft. 95-100%

☀️ 10h 🌡️ 27°C 🌙 21°C 🌊 22°C

		TIEMPO	MAXIMO NIVEL DEL AGUA
01	VI	15:48	45
02	SA	*	-
03	DO	*	-
04	LU	*	-
05	MA	*	-
06	MI	*	-
07	JU	*	-
08	VI	*	-
09	SA	*	-
10	DO	11:20	35
11	LU	12:15	50
12	MA	13:07	60
13	MI	● 13:57	85
14	JU	14:46	85
15	VI	15:35	105
16	SA	16:23	85
17	DO	17:11	85
18	LU	18:00	60
19	MA	*	-
20	MI	*	-
21	JU	*	-
22	VI	*	-
23	SA	*	-
24	DO	*	-
25	LU	*	-
26	MA	*	-
27	MI	*	-
28	JU	○ 14:27	45
29	VI	14:59	60
30	SA	15:31	60
31	DO	16:04	60

Agosto

> 4 Bft. 85-100%
> 3 Bft. 95-100%

☀️ 10h 🌡️ 28°C 🌙 22°C 🌊 22°C

		TIEMPO	MAXIMO NIVEL DEL AGUA
01	LU	16:38	60
02	MA	17:14	45
03	MI	*	-
04	JU	*	-
05	VI	*	-
06	SA	*	-
07	DO	*	-
08	LU	*	-
09	MA	12:06	40
10	MI	13:01	70
11	JU	13:50	85
12	VI	● 14:35	105
13	SA	15:19	105
14	DO	16:01	105
15	LU	16:43	85
16	MA	17:24	60
17	MI	*	-
18	JU	*	-
19	VI	*	-
20	SA	*	-
21	DO	*	-
22	LU	*	-
23	MA	*	-
24	MI	*	-
25	JU	13:34	55
26	VI	14:05	60
27	SA	○ 14:36	45
28	DO	15:06	45
29	LU	*	-
30	MA	*	-
31	MI	*	-

Septiembre

> 4 Bft. 65-80%
> 3 Bft. 85-95%

☀️ 9h 🌡️ 27°C 🌙 22°C 🌊 23°C



		TIEMPO	MAXIMO NIVEL DEL AGUA
01	JU	*	-
02	VI	*	-
03	SA	*	-
04	DO	*	-
05	LU	*	-
06	MA	*	-
07	MI	11:59	55
08	JU	12:50	85
09	VI	13:35	90
10	SA	● 14:17	105
11	DO	14:56	105
12	LU	15:34	105
13	MA	16:11	85
14	MI	16:47	60
15	JU	*	-
16	VI	*	-
17	SA	*	-
18	DO	*	-
19	LU	*	-
20	MA	*	-
21	MI	*	-
22	JU	*	-
23	VI	13:03	55
24	SA	13:34	75
25	DO	○ 14:05	85
26	LU	14:37	90
27	MA	15:09	90
28	MI	15:43	85
29	JU	16:20	75
30	VI	17:02	45

La laguna se extiende sobre un max. 4km y se llena dependiendo de la energía mareomotriz en las fases de ● luna llena y ○ luna nueva – el nivel de agua mencionado se refiere a los puntos estimados de máxima profundidad. Estadística de viento: Los datos se basan en fuertes vientos que perduran alrededor de tres horas diarias, tratándose de valores medios de mediciones diarias realizadas desde el año 1985. Las temperaturas son datos promedio (www.wetteronline.de).

Todos los valores están sujetos a variaciones según las condiciones climatológicas.





Octubre

> 4 Bft. 
> 3 Bft. 

 7h  26°C  21°C  23°C

		TIEMPO	MAXIMO NIVEL DEL AGUA
01	SA	*	-
02	DO	*	-
03	LU	*	-
04	MA	*	-
05	MI	*	-
06	JU	11:44	60
07	VI	12:32	85
08	SA	13:14	105
09	DO	● 13:53	105
10	LU	14:29	105
11	MA	15:05	85
12	MI	15:40	75
13	JU	16:15	45
14	VI	*	-
15	SA	*	-
16	DO	*	-
17	LU	*	-
18	MA	*	-
19	MI	*	-
20	JU	*	-
21	VI	*	-
22	SA	12:24	55
23	DO	12:58	75
24	LU	13:32	85
25	MA	○ 14:06	90
26	MI	14:42	90
27	JU	15:21	85
28	VI	16:03	75
29	SA	*	-
30	DO	*	-
31	LU	*	-



Noviembre

> 4 Bft. 
> 3 Bft. 

 7h  24°C  18°C  21°C

		TIEMPO	MAXIMO NIVEL DEL AGUA
01	MA	*	-
02	MI	*	-
03	JU	*	-
04	VI	10:20	55
05	SA	11:08	75
06	DO	11:50	85
07	LU	12:28	85
08	MA	● 13:04	80
09	MI	13:40	75
10	JU	14:15	60
11	VI	*	-
12	SA	*	-
13	DO	*	-
14	LU	*	-
15	MA	*	-
16	MI	*	-
17	JU	*	-
18	VI	*	-
19	SA	*	-
20	DO	10:40	50
21	LU	11:20	60
22	MA	11:59	75
23	MI	12:40	80
24	JU	○ 13:22	90
25	VI	14:06	80
26	SA	14:55	60
27	DO	15:49	45
28	LU	*	-
29	MA	*	-
30	MI	*	-

Diciembre

> 4 Bft. 
> 3 Bft. 

 6h  22°C  17°C  20°C

		TIEMPO	MAXIMO NIVEL DEL AGUA
01	JU	*	-
02	VI	*	-
03	SA	*	-
04	DO	10:41	50
05	LU	11:26	60
06	MA	12:07	65
07	MI	12:46	55
08	JU	● 13:23	45
09	VI	*	-
10	SA	*	-
11	DO	*	-
12	LU	*	-
13	MA	*	-
14	MI	*	-
15	JU	*	-
16	VI	*	-
17	SA	*	-
18	DO	*	-
19	LU	*	-
20	MA	*	-
21	MI	11:34	45
22	JU	12:22	60
23	VI	○ 13:10	80
24	SA	14:00	80
25	DO	14:51	65
26	LU	15:44	60
27	MA	*	-
28	MI	*	-
29	JU	*	-
30	VI	*	-
31	SA	*	-

La laguna se extiende sobre un max. 4km y se llena dependiendo de la energía mareomotriz en las fases de ● luna llena y ○ luna nueva – el nivel de agua mencionado se refiere a los puntos estimados de máxima profundidad. Estadística de viento: Los datos se basan en fuertes vientos que perduran alrededor de tres horas diarias, tratándose de valores medios de mediciones diarias realizadas desde el año 1985. Las temperaturas son datos promedio (www.wetteronline.de).

Todos los valores están sujetos a variaciones según las condiciones climatológicas.