


2021

# NIVEAU D'EAU DE LAGUNA



## Janvier


> 4 Bft.  50-60%


> 3 Bft.  70-75%

 7h  20°C  16°C  19°C

		HEURE	MAXIMUM NIVEAU D'EAU
01	VE	14:51	35
02	SA	15:34	35
03	DI	*	-
04	LU	*	-
05	MA	*	-
06	ME	*	-
07	JE	*	-
08	VE	*	-
09	SA	*	-
10	DI	11:04	30
11	LU	11:59	45
12	MA	12:50	55
13	ME	○ 13:36	60
14	JE	14:20	60
15	VE	15:01	40
16	SA	*	-
17	DI	*	-
18	LU	*	-
19	MA	*	-
20	ME	*	-
21	JE	*	-
22	VE	*	-
23	SA	*	-
24	DI	*	-
25	LU	*	-
26	MA	*	-
27	ME	*	-
28	JE	● 13:19	35
29	VE	13:58	55
30	SA	14:37	60
31	DI	15:18	60

## Février

> 4 Bft.  50-75%

> 3 Bft.  70-80%

 7h  21°C  16°C  18°C

		HEURE	MAXIMUM NIVEAU D'EAU
01	LU	16:01	55
02	MA	16:48	35
03	ME	*	-
04	JE	*	-
05	VE	*	-
06	SA	*	-
07	DI	*	-
08	LU	*	-
09	MA	11:59	30
10	ME	12:45	40
11	JE	○ 13:25	60
12	VE	14:02	60
13	SA	14:37	60
14	DI	15:10	40
15	LU	15:43	35
16	MA	*	-
17	ME	*	-
18	JE	*	-
19	VE	*	-
20	SA	*	-
21	DI	*	-
22	LU	*	-
23	MA	*	-
24	ME	*	-
25	JE	12:23	35
26	VE	13:00	55
27	SA	● 13:38	80
28	DI	14:16	80

## Mars

> 4 Bft.  65-80%

> 3 Bft.  75-85%

 8h  22°C  17°C  19°C

		HEURE	MAXIMUM NIVEAU D'EAU
01	LU	14:55	80
02	MA	15:37	80
03	ME	16:21	65
04	JE	17:11	35
05	VE	*	-
06	SA	*	-
07	DI	*	-
08	LU	*	-
09	MA	*	-
10	ME	12:32	55
11	JE	12:32	55
12	VE	13:06	55
13	SA	○ 13:38	70
14	DI	14:08	70
15	LU	14:38	55
16	MA	15:07	55
17	ME	15:38	30
18	JE	*	-
19	VE	*	-
20	SA	*	-
21	DI	*	-
22	LU	*	-
23	MA	*	-
24	ME	*	-
25	JE	*	-
26	VE	11:57	40
27	SA	12:35	80
28	DI	● 14:12	95
29	LU	14:51	110
30	MA	15:30	110
31	ME	16:12	90

La lagune s'étend sur 4km au maximum; elle se remplit en fonction des marées de ● pleine lune et de ○ nouvelle lune. Les altitudes mentionnées se réfèrent à la place la plus profonde de la lagune. Statistiques du vent : Les données correspondent aux niveaux de force du vent ayant persisté au moins trois heures par jour ; ce sont des valeurs moyennes calculées d'après des mesures quotidiennes depuis 1985. Les températures sont la moyenne ([www.wetteronline.de](http://www.wetteronline.de)).

Toutes les valeurs sont variables dépendre des circonstances naturelles.

2021

# NIVEAU D'EAU DE LAGUNA



## Avril

> 4 Bft. 65-80%  
> 3 Bft. 90-95%

☀ 9h ☀ 23°C 🌙 17°C 🌊 20°C

		HEURE	MAXIMUM NIVEAU D'EAU
01	JE	16:57	75
02	VE	17:48	40
03	SA	*	-
04	DI	*	-
05	LU	*	-
06	MA	*	-
07	ME	*	-
08	JE	12:34	30
09	VE	13:08	50
10	SA	13:39	60
11	DI	14:09	65
12	LU	○ 14:38	65
13	MA	15:07	60
14	ME	15:36	60
15	JE	16:05	40
16	VE	*	-
17	SA	*	-
18	DI	*	-
19	LU	*	-
20	MA	*	-
21	ME	*	-
22	JE	*	-
23	VE	*	-
24	SA	12:26	60
25	DI	13:05	90
26	LU	13:45	105
27	MA	● 14:25	105
28	ME	15:08	105
29	JE	15:52	90
30	VE	16:39	75

## Mai

> 4 Bft. 70-90%  
> 3 Bft. 90-95%

☀ 10h ☀ 24°C 🌙 18°C 🌊 20°C

		HEURE	MAXIMUM NIVEAU D'EAU
01	SA	17:33	40
02	DI	*	-
03	LU	*	-
04	MA	*	-
05	ME	*	-
06	JE	*	-
07	VE	*	-
08	SA	12:38	40
09	DI	13:10	45
10	LU	13:41	60
11	MA	○ 14:11	60
12	ME	14:40	60
13	JE	15:11	60
14	VE	15:42	40
15	SA	*	-
16	DI	*	-
17	LU	*	-
18	MA	*	-
19	ME	*	-
20	JE	*	-
21	VE	*	-
22	SA	*	-
23	DI	11:53	60
24	LU	12:37	75
25	MA	13:21	90
26	ME	● 14:05	105
27	JE	14:51	105
28	VE	15:38	90
29	SA	16:27	75
30	DI	17:21	60
31	LU	*	-

## Juin

> 4 Bft. 90-100%  
> 3 Bft. 95-100%

☀ 11h ☀ 26°C 🌙 20°C 🌊 21°C

		HEURE	MAXIMUM NIVEAU D'EAU
01	MA	*	-
02	ME	*	-
03	JE	*	-
04	VE	*	-
05	SA	*	-
06	DI	*	-
07	LU	*	-
08	MA	13:16	40
09	ME	13:48	45
10	JE	○ 14:21	45
11	VE	14:54	45
12	SA	15:28	40
13	DI	16:05	40
14	LU	*	-
15	MA	*	-
16	ME	*	-
17	JE	*	-
18	VE	*	-
19	SA	*	-
20	DI	*	-
21	LU	11:24	40
22	MA	12:15	60
23	ME	13:05	80
24	JE	● 13:53	80
25	VE	14:41	90
26	SA	15:29	90
27	DI	16:16	75
28	LU	17:04	60
29	MA	17:54	40
30	ME	*	-

La lagune s'étend sur 4km au maximum; elle se remplit en fonction des marées de ● pleine lune et de ○ nouvelle lune. Les altitudes mentionnées se réfèrent à la place la plus profonde de la lagune. Statistiques du vent : Les données correspondent aux niveaux de force du vent ayant persisté au moins trois heures par jour ; ce sont des valeurs moyennes calculées d'après des mesures quotidiennes depuis 1985. Les températures sont la moyenne ([www.wetteronline.de](http://www.wetteronline.de)).

Toutes les valeurs sont variables dépendre des circonstances naturelles.

2021

# NIVEAU D'EAU DE LAGUNA



## Juillet

> 4 Bft. 95-100%

> 3 Bft. 95-100%

☀️ 10h 🌡️ 27°C 🌙 21°C 🌊 22°C

		HEURE	MAXIMUM NIVEAU D'EAU
01	JE	*	-
02	VE	*	-
03	SA	*	-
04	DI	*	-
05	LU	*	-
06	MA	*	-
07	ME	*	-
08	JE	*	-
09	VE	14:07	40
10	SA	○ 14:42	45
11	DI	15:17	45
12	LU	15:54	60
13	MA	16:33	60
14	ME	17:15	40
15	JE	18:02	40
16	VE	*	-
17	SA	*	-
18	DI	*	-
19	LU	*	-
20	MA	*	-
21	ME	*	-
22	JE	12:57	65
23	VE	13:47	80
24	SA	● 14:33	80
25	DI	15:17	80
26	LU	15:59	80
27	MA	16:40	75
28	ME	17:20	45
29	JE	*	-
30	VE	*	-
31	SA	*	-

## Août

> 4 Bft. 85-100%

> 3 Bft. 95-100%

☀️ 10h 🌡️ 28°C 🌙 22°C 🌊 22°C

		HEURE	MAXIMUM NIVEAU D'EAU
01	DI	*	-
02	LU	*	-
03	MA	*	-
04	ME	*	-
05	JE	*	-
06	VE	*	-
07	SA	13:50	50
08	DI	○ 14:25	60
09	LU	15:00	75
10	MA	15:36	75
11	ME	16:13	75
12	JE	16:53	75
13	VE	17:36	60
14	SA	*	-
15	DI	*	-
16	LU	*	-
17	MA	*	-
18	ME	*	-
19	JE	*	-
20	VE	12:53	55
21	SA	13:38	80
22	DI	● 14:19	80
23	LU	14:58	90
24	MA	15:34	90
25	ME	16:09	75
26	JE	16:44	60
27	VE	*	-
28	SA	*	-
29	DI	*	-
30	LU	*	-
31	MA	*	-

## Septembre

> 4 Bft. 65-80%

> 3 Bft. 85-95%

☀️ 9h 🌡️ 27°C 🌙 22°C 🌊 23°C

		HEURE	MAXIMUM NIVEAU D'EAU
01	ME	*	-
02	JE	*	-
03	VE	*	-
04	SA	*	-
05	DI	13:26	60
06	LU	14:01	75
07	MA	○ 14:35	90
08	ME	15:11	105
09	JE	15:49	105
10	VE	15:49	90
11	SA	16:29	90
12	DI	17:12	60
13	LU	*	-
14	MA	*	-
15	ME	*	-
16	JE	*	-
17	VE	*	-
18	SA	12:40	60
19	DI	13:21	75
20	LU	13:58	90
21	MA	● 14:32	90
22	ME	15:05	90
23	JE	15:37	75
24	VE	16:08	60
25	SA	*	-
26	DI	*	-
27	LU	*	-
28	MA	*	-
29	ME	*	-
30	JE	*	-

La lagune s'étend sur 4km au maximum; elle se remplit en fonction des marées de ● pleine lune et de ○ nouvelle lune. Les altitudes mentionnées se réfèrent à la place la plus profonde de la lagune. Statistiques du vent : Les données correspondent aux niveaux de force du vent ayant persisté au moins trois heures par jour ; ce sont des valeurs moyennes calculées d'après des mesures quotidiennes depuis 1985. Les températures sont la moyenne ([www.wetteronline.de](http://www.wetteronline.de)).

Toutes les valeurs sont variables dépendre des circonstances naturelles.

2021

# NIVEAU D'EAU DE LAGUNA



## Octobre

> 4 Bft.

> 3 Bft.

7h 26°C 21°C 23°C

		HEURE	MAXIMUM NIVEAU D'EAU
01	VE	*	-
02	SA	*	-
03	DI	*	-
04	LU	12:54	65
05	MA	13:30	90
06	ME	○ 14:07	105
07	JE	14:45	105
08	VE	15:25	105
09	SA	16:07	90
10	DI	16:54	60
11	LU	*	-
12	MA	*	-
13	ME	*	-
14	JE	*	-
15	VE	*	-
16	SA	*	-
17	DI	12:54	65
18	LU	12:56	75
19	MA	13:31	75
20	ME	● 14:04	75
21	JE	14:36	75
22	VE	15:07	60
23	SA	*	-
24	DI	*	-
25	LU	*	-
26	MA	*	-
27	ME	*	-
28	JE	*	-
29	VE	*	-
30	SA	*	-
31	DI	● *	-

## Novembre

> 4 Bft.

> 3 Bft.

7h 24°C 18°C 21°C

		HEURE	MAXIMUM NIVEAU D'EAU
01	LU	*	-
02	MA	11:18	60
03	ME	11:58	90
04	JE	○ 12:39	105
05	VE	13:21	105
06	SA	14:05	105
07	DI	14:52	80
08	LU	15:44	65
09	MA	*	-
10	ME	*	-
11	JE	*	-
12	VE	*	-
13	SA	*	-
14	DI	*	-
15	LU	10:47	40
16	MA	11:28	40
17	ME	12:04	60
18	JE	12:38	60
19	VE	● 13:11	55
20	SA	13:44	50
21	DI	*	-
22	LU	*	-
23	MA	*	-
24	ME	*	-
25	JE	*	-
26	VE	*	-
27	SA	*	-
28	DI	*	-
29	LU	*	-
30	MA	*	-

## Décembre

> 4 Bft.

> 3 Bft.

6h 22°C 17°C 20°C

		HEURE	MAXIMUM NIVEAU D'EAU
01	ME	10:42	60
02	JE	11:30	75
03	VE	12:17	80
04	SA	○ 13:04	90
05	DI	13:53	80
06	LU	14:45	70
07	MA	15:38	60
08	ME	*	-
09	JE	*	-
10	VE	*	-
11	SA	*	-
12	DI	*	-
13	LU	*	-
14	MA	*	-
15	ME	*	-
16	JE	11:40	30
17	VE	12:18	30
18	SA	● 12:53	35
19	DI	13:28	25
20	LU	14:02	25
21	MA	*	-
22	ME	*	-
23	JE	*	-
24	VE	*	-
25	SA	*	-
26	DI	*	-
27	LU	*	-
28	MA	*	-
29	ME	*	-
30	JE	*	-
31	VE	11:11	40

La lagune s'étend sur 4km au maximum; elle se remplit en fonction des marées de ● pleine lune et de ○ nouvelle lune. Les altitudes mentionnées se réfèrent à la place la plus profonde de la lagune. Statistiques du vent : Les données correspondent aux niveaux de force du vent ayant persisté au moins trois heures par jour ; ce sont des valeurs moyennes calculées d'après des mesures quotidiennes depuis 1985. Les températures sont la moyenne ([www.wetteronline.de](http://www.wetteronline.de)).

Toutes les valeurs sont variables dépendre des circonstances naturelles.