



LIVELLO DELL'ACQUA STIMATO DELLA LAGUNA 2026



Gennaio


> 4 Bft. 


> 3 Bft. 

 7h  20°C  16°C  19°C

		TEMPO	MASSIMO LIVELLO DELL'ACQUA
01	Gi	11:30	45
02	Ve	12:27	65
03	Sa	● 13:19	70
04	Do	14:08	75
05	Lu	14:55	75
06	Ma	15:40	60
07	Me	*	-
08	Gi	*	-
09	Ve	*	-
10	Sa	*	-
11	Do	*	-
12	Lu	*	-
13	Ma	*	-
14	Me	*	-
15	Gi	*	-
16	Ve	*	-
17	Sa	*	-
18	Do	○ *	-
19	Lu	13:59	40
20	Ma	14:34	40
21	Me	15:10	55
22	Gi	15:47	40
23	Ve	16:27	35
24	Sa	*	-
25	Do	*	-
26	Lu	*	-
27	Ma	*	-
28	Me	*	-
29	Gi	*	-
30	Ve	*	-
31	Sa	12:27	55

Febbraio

> 4 Bft. 


> 3 Bft. 

 7h  21°C  16°C  18°C

		TEMPO	MASSIMO LIVELLO DELL'ACQUA
01	Do	● 13:14	70
02	Lu	13:55	75
03	Ma	14:34	75
04	Me	15:10	60
05	Gi	15:45	60
06	Ve	*	-
07	Sa	*	-
08	Do	*	-
09	Lu	*	-
10	Ma	*	-
11	Me	*	-
12	Gi	*	-
13	Ve	*	-
14	Sa	*	-
15	Do	*	-
16	Lu	13:04	35
17	Ma	○ 13:37	55
18	Me	14:10	70
19	Gi	14:44	85
20	Ve	15:20	70
21	Sa	15:58	65
22	Do	16:41	45
23	Lu	*	-
24	Ma	*	-
25	Me	*	-
26	Gi	*	-
27	Ve	*	-
28	Sa	*	-

Marzo

> 4 Bft. 

> 3 Bft. 

 8h  22°C  17°C  19°C

		TEMPO	MASSIMO LIVELLO DELL'ACQUA
01	Do	12:19	55
02	Lu	12:57	70
03	Ma	● 13:32	85
04	Me	14:05	85
05	Gi	14:36	70
06	Ve	15:07	65
07	Sa	15:38	45
08	Do	*	-
09	Lu	*	-
10	Ma	*	-
11	Me	*	-
12	Gi	*	-
13	Ve	*	-
14	Sa	*	-
15	Do	*	-
16	Lu	*	-
17	Ma	12:35	60
18	Me	13:08	80
19	Gi	○ 13:41	90
20	Ve	14:16	90
21	Sa	14:53	90
22	Do	15:33	75
23	Lu	16:18	60
24	Ma	17:14	30
25	Me	*	-
26	Gi	*	-
27	Ve	*	-
28	Sa	*	-
29	Do	12:20	30
30	Lu	12:58	50
31	Ma	13:32	70

La laguna si estende per max. 4km e si riempie a seconda delle maree nelle fasi di ● luna piena e ○ luna nuova – detto livello dell'acqua si riferisce ai punti stimati di massima profondità. Per il windsurf di fronte all'hotel è richiesta una profondità minima stimata di 100 cm.

Le statistiche del vento: I dati si basano su forze del vento che si siano protratte per almeno tre ore al giorno. Si tratta di valori medi derivati da misurazioni effettuate quotidianamente dal 1985. Le temperature sono previsioni (www.wetteronline.de).

Tutti i valori sono soggetti a variazioni in base alle condizioni meteorologiche.

LIVELLO DELL'ACQUA STIMATO DELLA LAGUNA 2026



Aprile

> 4 Bft. 65-80%

> 3 Bft. 90-95%

☀️ 9h 🌡️ 23°C 🌙 17°C 🌊 20°C

		TEMPO	MASSIMO LIVELLO DELL'ACQUA
01	Me	14:03	80
02	Gi	● 14:33	80
03	Ve	15:03	80
04	Sa	15:33	60
05	Do	16:05	45
06	Lu	*	-
07	Ma	*	-
08	Me	*	-
09	Gi	*	-
10	Ve	*	-
11	Sa	*	-
12	Do	*	-
13	Lu	*	-
14	Ma	12:26	45
15	Me	13:01	75
16	Gi	13:35	85
17	Ve	○ 14:11	105
18	Sa	14:49	105
19	Do	15:30	105
20	Lu	16:15	85
21	Ma	17:06	60
22	Me	*	-
23	Gi	*	-
24	Ve	*	-
25	Sa	*	-
26	Do	*	-
27	Lu	*	-
28	Ma	12:29	45
29	Me	13:02	60
30	Gi	13:34	60

Maggio

> 4 Bft. 70-90%

> 3 Bft. 90-95%

☀️ 10h 🌡️ 24°C 🌙 18°C 🌊 20°C

		TEMPO	MASSIMO LIVELLO DELL'ACQUA
01	Ve	● 14:05	75
02	Sa	14:37	60
03	Do	15:09	60
04	Lu	15:42	45
05	Ma	*	-
06	Me	*	-
07	Gi	*	-
08	Ve	*	-
09	Sa	*	-
10	Do	*	-
11	Lu	*	-
12	Ma	*	-
13	Me	11:45	45
14	Gi	12:25	75
15	Ve	13:05	85
16	Sa	○ 13:46	105
17	Do	14:30	105
18	Lu	15:17	105
19	Ma	16:07	85
20	Me	17:02	75
21	Gi	18:04	60
22	Ve	*	-
23	Sa	*	-
24	Do	*	-
25	Lu	*	-
26	Ma	*	-
27	Me	*	-
28	Gi	*	-
29	Ve	13:10	45
30	Sa	13:45	55
31	Do	● 14:20	60

Giugno

> 4 Bft. 90-100%

> 3 Bft. 95-100%

☀️ 11h 🌡️ 26°C 🌙 20°C 🌊 21°C

		TEMPO	MASSIMO LIVELLO DELL'ACQUA
01	Lu	14:54	60
02	Ma	15:28	55
03	Me	16:04	45
04	Gi	*	-
05	Ve	*	-
06	Sa	*	-
07	Do	*	-
08	Lu	*	-
09	Ma	*	-
10	Me	*	-
11	Gi	*	-
12	Ve	11:54	45
13	Sa	12:43	75
14	Do	13:32	90
15	Lu	○ 14:21	90
16	Ma	15:11	105
17	Me	16:02	90
18	Gi	16:54	85
19	Ve	17:47	75
20	Sa	18:42	45
21	Do	*	-
22	Lu	*	-
23	Ma	*	-
24	Me	*	-
25	Gi	*	-
26	Ve	*	-
27	Sa	*	-
28	Do	*	-
29	Lu	14:08	45
30	Ma	● 14:43	55

La laguna si estende per max. 4km e si riempie a seconda delle maree nelle fasi di ● luna piena e ○ luna nuova – detto livello dell'acqua si riferisce ai punti stimati di massima profondità. Per il windsurf di fronte all'hotel è richiesta una profondità minima stimata di 100 cm.

Le statistiche del vento: I dati si basano su forze del vento che si siano protratte per almeno tre ore al giorno. Si tratta di valori medi derivati da misurazioni effettuate quotidianamente dal 1985. Le temperature sono previsioni (www.wetteronline.de).

Tutti i valori sono soggetti a variazioni in base alle condizioni meteorologiche.

LIVELLO DELL'ACQUA STIMATO DELLA LAGUNA 2026



Luglio

> 4 Bft. 95-100%
> 3 Bft. 95-100%

☀️ 10h 🌡️ 27°C 🌙 21°C 🌊 22°C

		TEMPO	MASSIMO LIVELLO DELL'ACQUA
01	Me	15:17	55
02	Gi	15:51	55
03	Ve	16:27	45
04	Sa	17:05	45
05	Do	*	-
06	Lu	*	-
07	Ma	*	-
08	Me	*	-
09	Gi	*	-
10	Ve	*	-
11	Sa	*	-
12	Do	12:33	50
13	Lu	13:26	80
14	Ma	○ 14:16	90
15	Me	15:04	105
16	Gi	15:50	105
17	Ve	16:35	90
18	Sa	17:19	75
19	Do	18:03	45
20	Lu	*	-
21	Ma	*	-
22	Me	*	-
23	Gi	*	-
24	Ve	*	-
25	Sa	*	-
26	Do	*	-
27	Lu	*	-
28	Ma	13:54	45
29	Me	● 14:27	60
30	Gi	14:59	60
31	Ve	15:32	75

Agosto

> 4 Bft. 85-100%
> 3 Bft. 95-100%

☀️ 10h 🌡️ 28°C 🌙 22°C 🌊 22°C

		TEMPO	MASSIMO LIVELLO DELL'ACQUA
01	Sa	16:05	75
02	Do	16:39	60
03	Lu	17:16	60
04	Ma	*	-
05	Me	*	-
06	Gi	*	-
07	Ve	*	-
08	Sa	*	-
09	Do	*	-
10	Lu	12:29	50
11	Ma	13:20	80
12	Me	○ 14:06	90
13	Gi	14:48	105
14	Ve	15:28	105
15	Sa	16:07	85
16	Do	16:44	75
17	Lu	17:21	45
18	Ma	*	-
19	Me	*	-
20	Gi	*	-
21	Ve	*	-
22	Sa	*	-
23	Do	*	-
24	Lu	*	-
25	Ma	*	-
26	Me	13:30	50
27	Gi	14:02	60
28	Ve	● 14:33	80
29	Sa	15:05	85
30	Do	15:37	85
31	Lu	16:12	75

Settembre

> 4 Bft. 65-80%
> 3 Bft. 85-95%

☀️ 9h 🌡️ 27°C 🌙 22°C 🌊 23°C

		TEMPO	MASSIMO LIVELLO DELL'ACQUA
01	Ma	16:49	75
02	Me	17:31	45
03	Gi	*	-
04	Ve	*	-
05	Sa	*	-
06	Do	*	-
07	Lu	*	-
08	Ma	12:20	60
09	Me	13:06	80
10	Gi	13:46	105
11	Ve	○ 14:24	105
12	Sa	15:00	105
13	Do	15:35	85
14	Lu	16:09	75
15	Ma	16:42	45
16	Me	*	-
17	Gi	*	-
18	Ve	*	-
19	Sa	*	-
20	Do	*	-
21	Lu	*	-
22	Ma	*	-
23	Me	*	-
24	Gi	12:56	60
25	Ve	13:29	75
26	Sa	● 14:01	85
27	Do	14:35	105
28	Lu	15:09	105
29	Ma	15:47	85
30	Me	16:28	75

La laguna si estende per max. 4km e si riempie a seconda delle maree nelle fasi di ● luna piena e ○ luna nuova – detto livello dell'acqua si riferisce ai punti stimati di massima profondità. Per il windsurf di fronte all'hotel è richiesta una profondità minima stimata di 100 cm.


Le statistiche del vento: I dati si basano su forze del vento che si siano protratte per almeno tre ore al giorno. Si tratta di valori medi derivati da misurazioni effettuate quotidianamente dal 1985. Le temperature sono previsioni (www.wetteronline.de).


Tutti i valori sono soggetti a variazioni in base alle condizioni meteorologiche.

LIVELLO DELL'ACQUA STIMATO DELLA LAGUNA 2026



Ottobre


> 4 Bft. 


> 3 Bft. 

 7h  26°C  21°C  23°C

		TEMPO	MASSIMO LIVELLO DELL'ACQUA
01	Gi	17:15	45
02	Ve	*	-
03	Sa	*	-
04	Do	*	-
05	Lu	*	-
06	Ma	*	-
07	Me	12:00	60
08	Gi	12:43	80
09	Ve	13:22	85
10	Sa	○ 13:58	85
11	Do	14:32	85
12	Lu	15:06	75
13	Ma	15:39	60
14	Me	*	-
15	Gi	*	-
16	Ve	*	-
17	Sa	*	-
18	Do	*	-
19	Lu	*	-
20	Ma	*	-
21	Me	*	-
22	Gi	*	-
23	Ve	12:16	60
24	Sa	12:52	75
25	Do	12:29	85
26	Lu	● 13:06	105
27	Ma	13:46	105
28	Me	14:29	85
29	Gi	15:17	75
30	Ve	16:12	45
31	Sa	*	-

Novembre

> 4 Bft. 


> 3 Bft. 

 7h  24°C  18°C  21°C

		TEMPO	MASSIMO LIVELLO DELL'ACQUA
01	Do	*	-
02	Lu	*	-
03	Ma	*	-
04	Me	*	-
05	Gi	10:32	60
06	Ve	11:16	60
07	Sa	11:56	75
08	Do	12:33	60
09	Lu	○ 13:09	60
10	Ma	13:44	50
11	Me	14:18	50
12	Gi	*	-
13	Ve	*	-
14	Sa	*	-
15	Do	*	-
16	Lu	*	-
17	Ma	*	-
18	Me	*	-
19	Gi	*	-
20	Ve	*	-
21	Sa	10:33	30
22	Do	11:17	60
23	Lu	12:01	75
24	Ma	● 12:45	80
25	Me	13:32	90
26	Gi	14:22	80
27	Ve	15:15	70
28	Sa	16:12	55
29	Do	17:15	35
30	Lu	*	-

Dicembre

> 4 Bft. 

> 3 Bft. 

 6h  22°C  17°C  20°C

		TEMPO	MASSIMO LIVELLO DELL'ACQUA
01	Ma	*	-
02	Me	*	-
03	Gi	*	-
04	Ve	*	-
05	Sa	*	-
06	Do	*	-
07	Lu	12:16	30
08	Ma	12:54	35
09	Me	○ 13:31	55
10	Gi	14:06	35
11	Ve	*	-
12	Sa	*	-
13	Do	*	-
14	Lu	*	-
15	Ma	*	-
16	Me	*	-
17	Gi	*	-
18	Ve	*	-
19	Sa	*	-
20	Do	*	-
21	Lu	*	-
22	Ma	11:43	45
23	Me	12:35	65
24	Gi	● 13:27	80
25	Ve	14:18	85
26	Sa	15:10	75
27	Do	16:01	70
28	Lu	16:53	40
29	Ma	*	-
30	Me	*	-
31	Gi	*	-

La laguna si estende per max. 4km e si riempie a seconda delle maree nelle fasi di ● luna piena e ○ luna nuova – detto livello dell'acqua si riferisce ai punti stimati di massima profondità. Per il windsurf di fronte all'hotel è richiesta una profondità minima stimata di 100 cm.

Le statistiche del vento: I dati si basano su forze del vento che si siano protratte per almeno tre ore al giorno. Si tratta di valori medi derivati da misurazioni effettuate quotidianamente dal 1985. Le temperature sono previsioni (www.wetteronline.de).

Tutti i valori sono soggetti a variazioni in base alle condizioni meteorologiche.