



# LIVELLO DELL'ACQUA STIMATO DELLA LAGUNA 2025





## Gennaio

> 4 Bft.   
> 3 Bft. 

 7h  20°C  16°C  19°C

		TEMPO	MASSIMO LIVELLO DELL'ACQUA
01	Me	○ 14:26	55
02	Gi	15:08	55
03	Ve	15:53	40
04	Sa	16:40	35
05	Do	*	-
06	Lu	*	-
07	Ma	*	-
08	Me	*	-
09	Gi	*	-
10	Ve	*	-
11	Sa	*	-
12	Do	12:23	35
13	Lu	● 13:10	40
14	Ma	13:53	60
15	Me	14:32	45
16	Gi	15:09	45
17	Ve	15:44	30
18	Sa	*	-
19	Do	*	-
20	Lu	*	-
21	Ma	*	-
22	Me	*	-
23	Gi	*	-
24	Ve	*	-
25	Sa	*	-
26	Do	*	-
27	Lu	*	-
28	Ma	12:54	35
29	Me	○ 13:33	55
30	Gi	14:12	70
31	Ve	14:51	70



## Febbraio

> 4 Bft.   
> 3 Bft. 

 7h  21°C  16°C  18°C

		TEMPO	MASSIMO LIVELLO DELL'ACQUA
01	Sa	15:32	70
02	Do	16:15	70
03	Lu	17:02	50
04	Ma	*	-
05	Me	*	-
06	Gi	*	-
07	Ve	*	-
08	Sa	*	-
09	Do	*	-
10	Lu	*	-
11	Ma	13:01	40
12	Me	● 13:36	55
13	Gi	14:08	60
14	Ve	14:39	60
15	Sa	15:09	55
16	Do	15:39	35
17	Lu	*	-
18	Ma	*	-
19	Me	*	-
20	Gi	*	-
21	Ve	*	-
22	Sa	*	-
23	Do	*	-
24	Lu	*	-
25	Ma	*	-
26	Me	12:34	55
27	Gi	13:11	85
28	Ve	○ 13:48	100

## Marzo

> 4 Bft.   
> 3 Bft. 

 8h  22°C  17°C  19°C

		TEMPO	MASSIMO LIVELLO DELL'ACQUA
01	Sa	14:26	100
02	Do	15:06	100
03	Lu	15:47	85
04	Ma	16:33	60
05	Me	*	-
06	Gi	*	-
07	Ve	*	-
08	Sa	*	-
09	Do	*	-
10	Lu	*	-
11	Ma	*	-
12	Me	12:40	55
13	Gi	13:10	70
14	Ve	● 13:38	70
15	Sa	14:06	70
16	Do	14:34	60
17	Lu	15:02	45
18	Ma	*	-
19	Me	*	-
20	Gi	*	-
21	Ve	*	-
22	Sa	*	-
23	Do	*	-
24	Lu	*	-
25	Ma	*	-
26	Me	11:29	30
27	Gi	12:06	65
28	Ve	12:43	90
29	Sa	○ 13:21	110
30	Do	14:59	120
31	Lu	15:40	105

La laguna si estende per max. 4km e si riempie a seconda delle maree nelle fasi di ● luna piena e ○ luna nuova – detto livello dell'acqua si riferisce ai punti stimati di massima profondità. Per il windsurf di fronte all'hotel è richiesta una profondità minima stimata di 100 cm.

Le statistiche del vento: I dati si basano su forze del vento che si siano protratte per almeno tre ore al giorno. Si tratta di valori medi derivati da misurazioni effettuate quotidianamente dal 1985. Le temperature sono previsioni ([www.wetteronline.de](http://www.wetteronline.de)).

Tutti i valori sono soggetti a variazioni in base alle condizioni meteorologiche.

# LIVELLO DELL'ACQUA STIMATO DELLA LAGUNA 2025



## Aprile

> 4 Bft. 65-80%

> 3 Bft. 90-95%

☀️ 9h 🌡️ 23°C 🌙 17°C 🌊 20°C

		TEMPO	MASSIMO LIVELLO DELL'ACQUA
01	Ma	16:22	85
02	Me	17:09	60
03	Gi	18:05	30
04	Ve	*	-
05	Sa	*	-
06	Do	*	-
07	Lu	*	-
08	Ma	*	-
09	Me	12:40	30
10	Gi	13:10	50
11	Ve	13:39	60
12	Sa	14:07	60
13	Do	● 14:35	75
14	Lu	15:03	60
15	Ma	15:32	60
16	Me	16:04	30
17	Gi	*	-
18	Ve	*	-
19	Sa	*	-
20	Do	*	-
21	Lu	*	-
22	Ma	*	-
23	Me	*	-
24	Gi	11:54	45
25	Ve	12:34	75
26	Sa	13:13	105
27	Do	○ 13:54	115
28	Lu	14:35	115
29	Ma	15:19	105
30	Me	16:05	85

## Maggio

> 4 Bft. 70-90%

> 3 Bft. 90-95%

☀️ 10h 🌡️ 24°C 🌙 18°C 🌊 20°C

		TEMPO	MASSIMO LIVELLO DELL'ACQUA
01	Gi	16:55	75
02	Ve	17:53	45
03	Sa	*	-
04	Do	*	-
05	Lu	*	-
06	Ma	*	-
07	Me	*	-
08	Gi	*	-
09	Ve	*	-
10	Sa	13:07	45
11	Do	13:38	60
12	Lu	● 14:08	60
13	Ma	14:39	60
14	Me	15:12	60
15	Gi	15:46	45
16	Ve	*	-
17	Sa	*	-
18	Do	*	-
19	Lu	*	-
20	Ma	*	-
21	Me	*	-
22	Gi	*	-
23	Ve	11:16	45
24	Sa	12:03	75
25	Do	12:48	85
26	Lu	13:33	90
27	Ma	○ 14:19	105
28	Me	15:06	90
29	Gi	15:55	85
30	Ve	16:46	75
31	Sa	17:40	45

## Giugno

> 4 Bft. 90-100%

> 3 Bft. 95-100%

☀️ 11h 🌡️ 26°C 🌙 20°C 🌊 21°C

		TEMPO	MASSIMO LIVELLO DELL'ACQUA
01	Do	*	-
02	Lu	*	-
03	Ma	*	-
04	Me	*	-
05	Gi	*	-
06	Ve	*	-
07	Sa	*	-
08	Do	*	-
09	Lu	13:15	45
10	Ma	13:49	45
11	Me	● 14:24	60
12	Gi	15:00	60
13	Ve	15:37	60
14	Sa	16:17	45
15	Do	17:00	45
16	Lu	*	-
17	Ma	*	-
18	Me	*	-
19	Gi	*	-
20	Ve	*	-
21	Sa	*	-
22	Do	11:39	45
23	Lu	12:32	60
24	Ma	13:23	80
25	Me	○ 14:13	80
26	Gi	15:00	85
27	Ve	15:47	80
28	Sa	16:32	75
29	Do	17:16	60
30	Lu	*	-

La laguna si estende per max. 4km e si riempie a seconda delle maree nelle fasi di ● luna piena e ○ luna nuova – detto livello dell'acqua si riferisce ai punti stimati di massima profondità. Per il windsurf di fronte all'hotel è richiesta una profondità minima stimata di 100 cm.

Le statistiche del vento: I dati si basano su forze del vento che si siano protratte per almeno tre ore al giorno. Si tratta di valori medi derivati da misurazioni effettuate quotidianamente dal 1985. Le temperature sono previsioni ([www.wetteronline.de](http://www.wetteronline.de)).

Tutti i valori sono soggetti a variazioni in base alle condizioni meteorologiche.

# LIVELLO DELL'ACQUA STIMATO DELLA LAGUNA 2025



## Luglio

> 4 Bft. 95-100%

> 3 Bft. 95-100%

☀️ 10h 🌞 27°C 🌙 21°C 🌊 22°C

		TEMPO	MASSIMO LIVELLO DELL'ACQUA
01	Ma	*	-
02	Me	*	-
03	Gi	*	-
04	Ve	*	-
05	Sa	*	-
06	Do	*	-
07	Lu	*	-
08	Ma	*	-
09	Me	13:35	30
10	Gi	● 14:12	50
11	Ve	14:49	60
12	Sa	15:26	75
13	Do	16:05	75
14	Lu	16:45	75
15	Ma	17:27	60
16	Me	18:14	45
17	Gi	*	-
18	Ve	*	-
19	Sa	*	-
20	Do	*	-
21	Lu	*	-
22	Ma	12:29	45
23	Me	13:22	65
24	Gi	○ 14:08	80
25	Ve	14:51	80
26	Sa	15:30	85
27	Do	16:08	80
28	Lu	16:44	60
29	Ma	17:20	45
30	Me	*	-
31	Gi	*	-

## Agosto

> 4 Bft. 85-100%

> 3 Bft. 95-100%

☀️ 10h 🌞 28°C 🌙 22°C 🌊 22°C

		TEMPO	MASSIMO LIVELLO DELL'ACQUA
01	Ve	*	-
02	Sa	*	-
03	Do	*	-
04	Lu	*	-
05	Ma	*	-
06	Me	*	-
07	Gi	13:19	30
08	Ve	13:55	60
09	Sa	● 14:31	80
10	Do	15:07	90
11	Lu	15:43	90
12	Ma	16:22	85
13	Me	17:02	75
14	Gi	17:47	60
15	Ve	18:39	30
16	Sa	*	-
17	Do	*	-
18	Lu	*	-
19	Ma	*	-
20	Me	12:28	35
21	Gi	13:15	60
22	Ve	13:55	80
23	Sa	○ 14:31	85
24	Do	15:05	85
25	Lu	15:38	80
26	Ma	16:09	75
27	Me	16:40	45
28	Gi	*	-
29	Ve	*	-
30	Sa	*	-
31	Do	*	-

## Settembre

> 4 Bft. 65-80%

> 3 Bft. 85-95%

☀️ 9h 🌞 27°C 🌙 22°C 🌊 23°C

		TEMPO	MASSIMO LIVELLO DELL'ACQUA
01	Lu	*	-
02	Ma	*	-
03	Me	*	-
04	Gi	*	-
05	Ve	12:52	45
06	Sa	13:28	75
07	Do	● 14:04	85
08	Lu	14:40	105
09	Ma	15:17	115
10	Me	15:56	105
11	Gi	16:38	85
12	Ve	17:24	60
13	Sa	18:20	30
14	Do	*	-
15	Lu	*	-
16	Ma	*	-
17	Me	*	-
18	Gi	12:15	45
19	Ve	12:56	60
20	Sa	13:32	80
21	Do	○ 14:04	85
22	Lu	14:35	85
23	Ma	15:06	75
24	Me	15:35	60
25	Gi	16:05	45
26	Ve	*	-
27	Sa	*	-
28	Do	*	-
29	Lu	*	-
30	Ma	*	-

La laguna si estende per max. 4km e si riempie a seconda delle maree nelle fasi di ● luna piena e ○ luna nuova – detto livello dell'acqua si riferisce ai punti stimati di massima profondità. Per il windsurf di fronte all'hotel è richiesta una profondità minima stimata di 100 cm.

Le statistiche del vento: I dati si basano su forze del vento che si siano protratte per almeno tre ore al giorno. Si tratta di valori medi derivati da misurazioni effettuate quotidianamente dal 1985. Le temperature sono previsioni ([www.wetteronline.de](http://www.wetteronline.de)).


Tutti i valori sono soggetti a variazioni in base alle condizioni meteorologiche.




# LIVELLO DELL'ACQUA STIMATO DELLA LAGUNA 2025



## Ottobre


> 4 Bft. 


> 3 Bft. 

 7h  26°C  21°C  23°C

		TEMPO	MASSIMO LIVELLO DELL'ACQUA
01	Me	*	-
02	Gi	*	-
03	Ve	11:35	30
04	Sa	12:17	60
05	Do	12:55	85
06	Lu	13:32	105
07	Ma	● 14:11	115
08	Me	14:51	115
09	Gi	15:34	105
10	Ve	16:16	85
11	Sa	17:11	60
12	Do	18:13	30
13	Lu	*	-
14	Ma	*	-
15	Me	*	-
16	Gi	*	-
17	Ve	11:47	45
18	Sa	12:27	60
19	Do	13:02	75
20	Lu	13:35	75
21	Ma	○ 14:06	75
22	Me	14:37	60
23	Gi	15:07	60
24	Ve	15:38	45
25	Sa	*	-
26	Do	*	-
27	Lu	*	-
28	Ma	*	-
29	Me	*	-
30	Gi	*	-
31	Ve	*	-

## Novembre

> 4 Bft. 


> 3 Bft. 

 7h  24°C  18°C  21°C

		TEMPO	MASSIMO LIVELLO DELL'ACQUA
01	Sa	9:48	30
02	Do	10:36	60
03	Lu	11:20	75
04	Ma	12:02	105
05	Me	● 12:46	105
06	Gi	13:31	105
07	Ve	14:19	90
08	Sa	15:10	80
09	Do	16:06	50
10	Lu	17:10	30
11	Ma	*	-
12	Me	*	-
13	Gi	*	-
14	Ve	*	-
15	Sa	*	-
16	Do	*	-
17	Lu	11:32	35
18	Ma	12:07	45
19	Me	12:42	45
20	Gi	○ 13:15	50
21	Ve	13:48	45
22	Sa	14:21	45
23	Do	14:57	35
24	Lu	*	-
25	Ma	*	-
26	Me	*	-
27	Gi	*	-
28	Ve	*	-
29	Sa	*	-
30	Do	*	-

## Dicembre

> 4 Bft. 

> 3 Bft. 

 6h  22°C  17°C  20°C

		TEMPO	MASSIMO LIVELLO DELL'ACQUA
01	Lu	9:56	45
02	Ma	10:49	60
03	Me	11:40	75
04	Gi	12:30	90
05	Ve	● 13:21	85
06	Sa	14:13	85
07	Do	15:05	70
08	Lu	15:59	55
09	Ma	16:54	25
10	Me	*	-
11	Gi	*	-
12	Ve	*	-
13	Sa	*	-
14	Do	*	-
15	Lu	*	-
16	Ma	*	-
17	Me	*	-
18	Gi	12:25	25
19	Ve	13:01	45
20	Sa	○ 13:36	55
21	Do	14:12	55
22	Lu	14:48	55
23	Ma	15:27	45
24	Me	16:09	25
25	Gi	*	-
26	Ve	*	-
27	Sa	*	-
28	Do	*	-
29	Lu	*	-
30	Ma	*	-
31	Me	*	-

La laguna si estende per max. 4km e si riempie a seconda delle maree nelle fasi di ● luna piena e ○ luna nuova – detto livello dell'acqua si riferisce ai punti stimati di massima profondità. Per il windsurf di fronte all'hotel è richiesta una profondità minima stimata di 100 cm.

Le statistiche del vento: I dati si basano su forze del vento che si siano protratte per almeno tre ore al giorno. Si tratta di valori medi derivati da misurazioni effettuate quotidianamente dal 1985. Le temperature sono previsioni ([www.wetteronline.de](http://www.wetteronline.de)).

Tutti i valori sono soggetti a variazioni in base alle condizioni meteorologiche.